











# VERKLARING

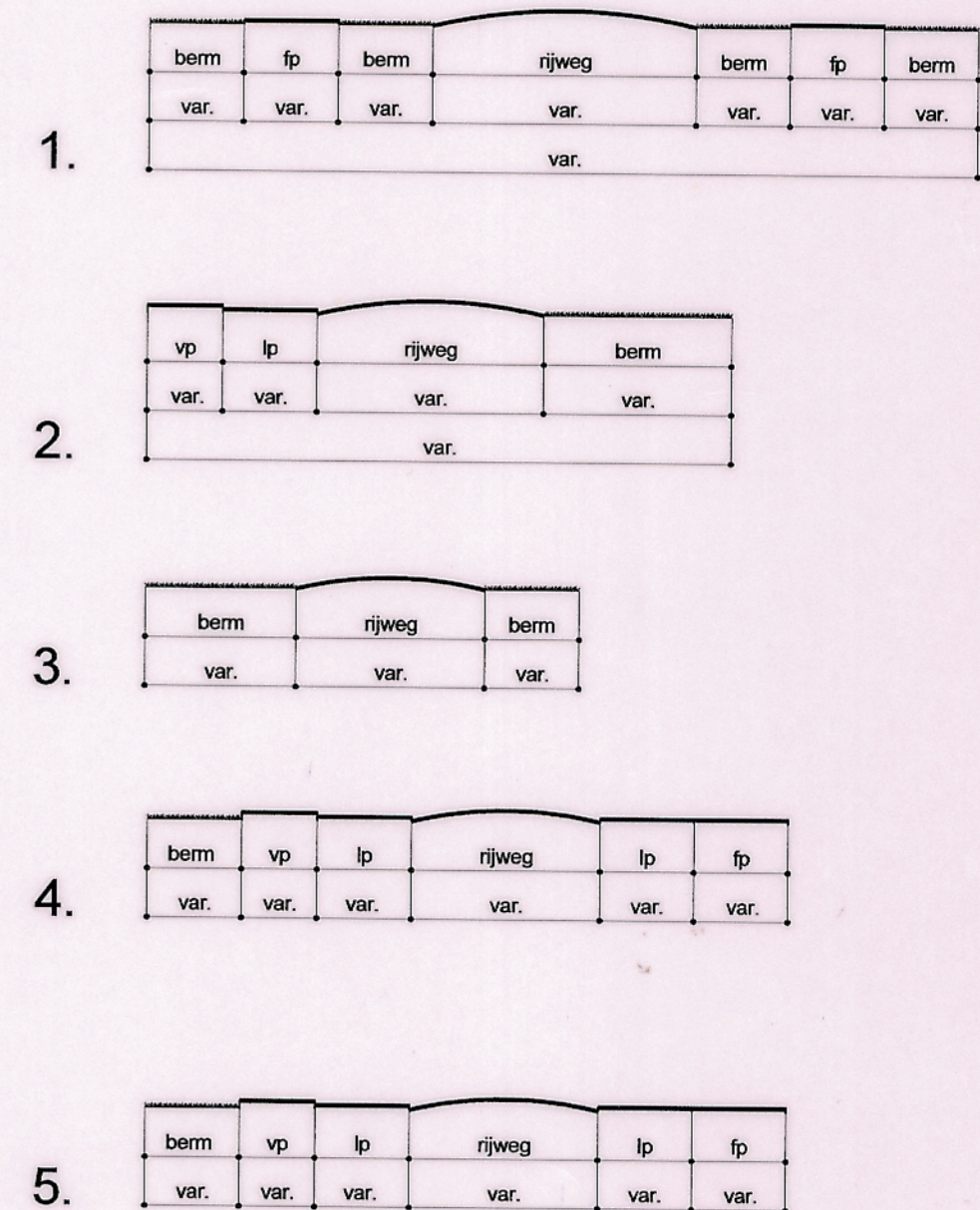
## aanduidingen

-  kadastrale gegevens
-  grens van het plan
-  plandeelgrens
-  gemeentegrens tevens grens van het plan
-  bebouwingsgrens
-  scheidingslijn
-  maten in meters
-  verwijzing naar dwarsprofiel
-  zone A, B, C, D en E
-  cultuurhistorisch waardevol

- ① max. goothoogte 4 m
- ② min. goothoogte 3 m - max. goothoogte 6 m
- ③ min. goothoogte 6 m - max. goothoogte 8 m
- ▽ platte dakafdekking toegestaan
- h=... max. hoogte in meters
- %.... max. bebouwingspercentage
- 40 m<sup>2</sup> praktijkruimte toegestaan
- ⌈<sup>3</sup> max. aantal aaneen te bouwen woningen
- Ba bewerken van aluminiumhydroxide toegestaan
- Bo bouwmarkt toegestaan
- Ga garagebedrijf toegestaan
- Go gasoverslagstation toegestaan
- Ho nevenfunctie horeca
- Ka kantoren toegestaan
- Ke keukenzaak toegestaan
- Ks kopieerservicebedrijf toegestaan
- Ma machinefabriek<sup>1</sup> toegestaan
- s slijterij toegestaan
- Tr transportbedrijf toegestaan
- Ws woningstofferingszaak toegestaan
- Wz woninginrichtingszaak toegestaan
- ★ silo's
- ✱ dienstwoning toegestaan
- ⚡ rijksmonument
- ⊕ gemeentelijk monument

## bestemmingen

- LV landhuizen/villa's
- Wh-A woonhuizen A
- Wh-B woonhuizen B
- Mc multifunctioneel centrum
- K kantoren
- Wi winkels
- H horecabedrijven
- BD bijzondere doeleinden
- DSC duivensportcentrum
- B bedrijfsdoeleinden
- Pi papierindustrie
- Bm bouwmarkt
- AB autoboxen
- N nutsdoeleinden
- rioolwaterzuivering
- VG garagebedrijf
- VB verkooppunt van motorbrandstoffen
- S sportdoeleinden
- tuinen
- begraafplaats
- A agrarisch gebied
- ALN agrarisch gebied met landschappelijke en natuurlijke waarde
- volkstuinten
- groenvoorzieningen
- bos/beplantingsstrook
- natuurgebied
- water
- waterkering
- P parkeerterrein
- verkeersgebied
- openbaar erf
- voet-/fietspad
- waterstaatkundige doeleinden ( dubbelbestemming )
- belemmeringszone  
hoogspanningsleiding ( dubbelbestemming )
- belemmeringszone  
aardgastransportleiding ( dubbelbestemming )



dwarsprofielen schaal 1 : 200

Aldus gewijzigd vastgesteld door de raad van de gemeente  
Hattem in de vergadering d.d. 25 april 2005  
Voorzitter: Griffier:

**GEMEENTE HATTEM**  
bestemmingsplan Het Veen 2005  
verklaring + dwarsprofielen  
tek. no. HT0022AA blad 5 (juli,dec.'02,mrt.,dec.'03,nov.'04, juni '05)  
postbus 1158 - 8001 BD zwolle - tel. 038 4216800

stedebouwkundig  
adviesbureau  
witpaard -  
partners